ДЕТАЛЬНИЙ ПЛАН ТЕРИТОРІЇ, ЯКА РОЗТАШОВАНА НА ПЕРЕТИНІ ВУЛИЦІ НЕКРАСОВА ТА ПРОВУЛКУ ПОЛЬОВИЙ В МІСТІ ТАЛЬНЕ ЧЕРКАСЬКОЇ ОБЛАСТІ

ПН
ЗХ СХ
ПД

ОПОРНИЙ ПЛАН, ПЛАН ІСНУЮЧОГО ВИКОРИСТАННЯ ТЕРИТОРІЇ М 1:500

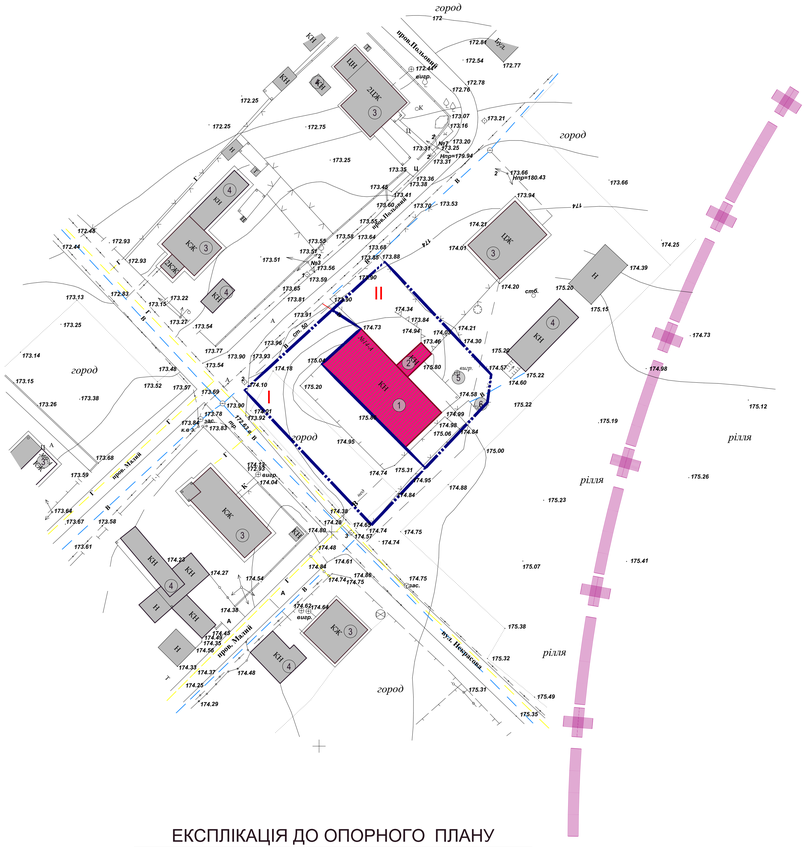

ПРОЕКТНИЙ ПЛАН, СХЕМА ПЛАНУВАЛЬНИХ ОБМЕЖЕНЬ, СХЕМА ОРГАНІЗАЦІЇ РУХУ ТРАНСПОРТУ М 1:500

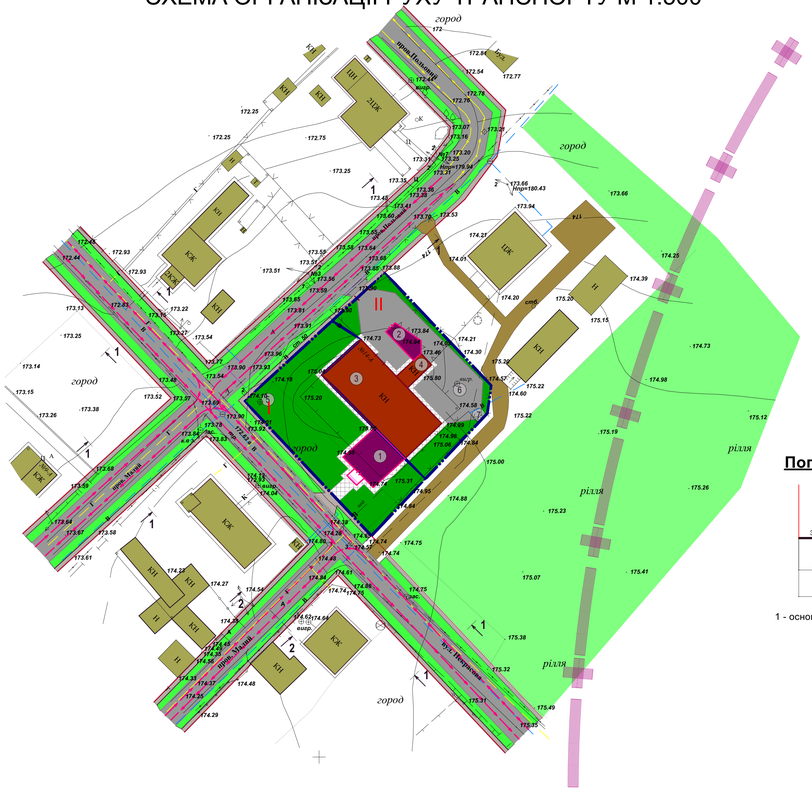

Поперечний профіль вулиці 1-1

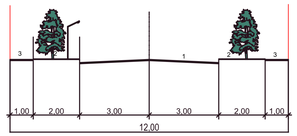

1 - основна проїзна частина; 2 - смуга озеленення; 3 - тротуар.

Поперечний профіль вулиці 2-2

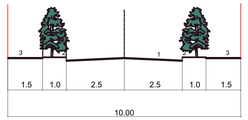

1 - основна проїзна частина; 2 - смуга озеленення; 3 - тротуар.

ОСНОВНІ ПОКАЗНИКИ ДІЛЯНКИ №1

№ п/п	Найменування	Од. вим.	Кількість	Примітки
1	Площа ділянки	га	0,1000	
2	Площа забудови	га	0,0107	
3	Площа вимощення	га	0,0082	
4	Площа озеленення	га	0,0810	
5	Відсоток забудови	%	10,75	
6	Відсоток вимощення	%	8,24	
7	Відсоток озеленення	%	81,01	

ОСНОВНІ ПОКАЗНИКИ ДІЛЯНКИ №2

№ п/п	Найменування	Од. вим.	Кількість	Примітки
1	Площа ділянки	га	0,0861	
2	Площа забудови	га	0,0393	
3	Площа вимощення	га	0,0421	
4	Площа озеленення	га	0,0047	
5	Відсоток забудови	%	45,65	
6	Відсоток вимощення	%	48,85	
7	Відсоток озеленення	%	5,49	

Умовні позначення:

- Існуючі будівлі
- Проектні будівлі
- Реконструкція будівлі
- Зелена зона
- Напрямок руху транспорту
- Грунтова дорога
- Тротуарна плитка
- Санітарно-захистна зона 100 м
- Межі ділянки

ЕКСПЛІКАЦІЯ ДО ОПОРНОГО ПЛАНУ

№ п/п	Найменування	Поверховість	Примітки
1	Овочесховище		
2	Вхід в підвал		
3	Житлові будинки		
4	Господарчі будівлі		
5	Вигрібна яма		
6	Туалет		

ЕКСПЛІКАЦІЯ ДО ПРОЕКТНОГО ПЛАНУ

№ п/п	Найменування	Поверховість	Примітки
1	Житловий будинок		Проєкт
2	Гараж		Проєкт
3	Господарча будівля		Реконструкція
4	Вхід в підвал		Реконструкція
5	Мала очистна споруда		Проєкт
6	Вигрібна яма		Існуюча
7	Туалет		Існуючий

Погоджено, враховано рішенням №7 засідання архітектурно-містобудівної ради від 14.07.2016р.
Головний архітектор області
Ірина Кімпленко

змін.	кільк.	аркуш	№ док.	підпис	дата	20 - 16 - ГП		
						Детальний план території, яка розташована на перетині вулиці Некрасова та провулку Польовий в місті Тальне Черкаської області		
							Стадія	Аркуш	Аркушів
							ДПТ	1	
ГАП		Дем'яненко				Опорний план,План існуючого використання території Проектний план,Схема планувальних обмежень, Схема організації руху транспорту.	КПВАПП "Облархбюро" Черкаської обласної ради		
Н. контроль		Дем'яненко							
Перевірив		Колядa							
Виконав		Смолар							

Погоджено
Замість інв. N
Підпис і дата
Інв. N орис